



Direction des routes

ATT Nord Deux-Sèvres Secteur Bressuire

BR2602246PV

**ARRÊTÉ DE VOIRIE
PORTANT PERMISSION DE VOIRIE
EN AGGLOMÉRATION**

Route départementale D759

66 Rue du Calvaire (St aubin de Baubigné)

Commune de Mauléon

La Présidente du Conseil départemental,

VU le Code général des collectivités territoriales ;

VU le Code général de la propriété des personnes publiques ;

VU le Code de la voirie routière ;

VU la loi n°82-213 du 2 mars 1982 modifiée, relative aux droits et libertés des collectivités territoriales ;

VU le décret n° 2002-409 du 26 mars 2002 portant modification du régime des redevances pour occupation du domaine public des communes et des départements pour les ouvrages des réseaux de transport et de distribution d'électricité et modifiant le Code général des collectivités territoriales ;

VU l'arrêté n°ADM_DR_2025_v01_03 relatif aux délégations de signature de la Direction des routes, pôle de l'Espace rural et des infrastructures en date du 8 janvier 2026 ;

VU la délibération n°20 du Conseil départemental en date du 8 décembre 2014 adoptant le règlement de voirie du Département des Deux-Sèvres ;

VU la délibération n° 2A de la Commission permanente du Conseil Départemental en date du 7 avril 2025 actualisant le barème des redevances pour l'occupation du domaine public départemental ;

VU l'état des lieux ;

VU la demande en date du 27/04/2026 par laquelle GEREDIS demeurant 92 route de Riparfond 79300 BRESSUIRE représenté par SAS JOURDAIN demeurant ZAE Route de Bressuire - 3 impasse des Champs du Bois 79320 MONCOUTANT demande l'autorisation pour la réalisation de travaux sur le domaine public et l'occupation temporaire de ce dernier :

- mise en place de réseau d'électricité souterrain Route départementale D759 du PR 54+0118 au PR 54+0121 (Mauléon) situés en agglomération ;

CONSIDÉRANT que la Présidente du Conseil Départemental peut autoriser des occupations du Domaine Public Départemental et fixer les règles d'intervention et conditions d'occupation sur les routes départementales ;

ARRÊTE

Article 1 - Autorisation

Le bénéficiaire (GEREDIS) est autorisé à occuper le domaine public et à exécuter les travaux énoncés dans sa demande. Le bénéficiaire devra se conformer aux dispositions réglementaires contenues dans la présente autorisation et obtenir toutes les autres autorisations nécessaires à la réalisation du projet et du respect de toutes les règles en vigueur :

D759 du PR 54+0118 au PR 54+0121

- du 18/05/2026 au 19/06/2026, mise en place de réseau d'électricité souterrain sous le trottoir
 - Longueur de réseau : **0, 003 km**

Article 2 - Prescriptions techniques

En agglomération, l'implantation des tranchées est à privilégier sous trottoir. En cas d'impossibilité technique, l'implantation se fera conformément aux prescriptions énoncées dans la réalisation de tranchées sous chaussées.

En cas de passage de tranchée sous bordures, elles devront au préalable être déposées avant travaux pour permettre un compactage homogène sur l'ensemble de la tranchée. Les bordures seront reposées sur un lit de béton de 10 cm d'épaisseur et calées à leurs arrières avec un solin béton. Le béton de pose et de calage sera dosé à 200 kg/m³ GRB16.

Prescriptions liées aux implantations :

Le piquetage sur le terrain sera réalisé conjointement avec le gestionnaire de la voirie départementale.

Réalisation de tranchées sous accotement ou sous trottoir :

L'implantation définitive de la tranchée sera définie au cours d'une réunion sur le site en présence du gestionnaire de voirie et du responsable des services techniques de la commune ou son représentant.

La distance entre la génératrice supérieure de la canalisation, du câble ou de la gaine de protection et le niveau de l'accotement ou du fond de fossé, sera au minimum égale à 0.80 m hors et en agglomération, sauf dérogations particulières.

L'enrobage des canalisations se fera en matériaux fins compactés jusqu'à 10 cm au dessus de la génératrice supérieure sauf stipulation particulière.

Un grillage avertisseur sera mis en place entre 0.20m et 0,30 m au-dessus de la canalisation :
- Électricité : Rouge

Le remblayage de la tranchée sera effectué conformément à la fiche technique annexée au présent arrêté.

Les matériaux seront mis en œuvre par couches et compactés. L'épaisseur des couches et l'énergie de compactage seront données par le guide Terrassements Routiers en fonction du type de compacteur utilisé et la classification LCPC des matériaux. Les objectifs de densification sont précisés en annexe 4 du règlement de voirie départementale.

Le compactage devra être homogène de façon à éviter un comportement différentiel du matériau.

La réutilisation des déblais issus des fouilles est autorisée :

Pour les tranchées situées sous fossé, sous trottoir non revêtu ou sous accotement à plus de 1 m du bord de chaussée

Pour les tranchées situées sous trottoir revêtu ou sous accotement à moins de 1 m du bord de chaussée, uniquement si le pétitionnaire a établi une identification des matériaux en nature et en état avant sa demande d'occupation, et si ces matériaux s'avèrent conformes aux règles du guide du SETRA-LCPC Remblayage de tranchées et réfection des chaussées.

Si le marquage horizontal en rives ou en axe est endommagé, il devra être reconstitué à l'identique.

Dans le cas d'accotement stabilisé, un revêtement de surface sera réalisé à l'identique. **(A voir avec les services techniques de la commune de Mauléon)**

Entretien :

L'entretien des abords, la maintenance et le remplacement des équipements seront à la charge exclusive du bénéficiaire de l'autorisation.

Dépôts :

Les dépôts de matériaux nécessaires à l'exécution des travaux ne pourront empiéter sur la chaussée. Ils devront être disposés de manière à ne pas entraver l'écoulement des eaux sur la voie publique. Si la capacité du cheminement piétonnier est réduite, la circulation des piétons sera réorganisée pour rétablir sa continuité.

Les déblais de chantier non utilisés provenant des travaux seront évacués et transportés en décharge autorisée à recevoir les matériaux extraits par les soins du bénéficiaire de la présente autorisation ou de l'entreprise chargée d'exécuter les travaux.

Aussitôt après l'achèvement des travaux ou l'enlèvement des dépôts de quelque nature qu'ils soient, le permissionnaire ou l'entreprise est tenu de réparer immédiatement tous les dommages qui auraient pu être causés à la voirie et à ses dépendances et de rétablir dans leur état primitif les chaussées, rues, fossés, ou accotements qui auraient été endommagés.

En aucun cas ce dépôt ne pourra se prolonger pour une durée supérieure à celle des travaux prévus dans le présent arrêté. Les dépendances devront être rétablies dans leur état initial.

Garanties :

Le bénéficiaire ou l'entreprise devra signaler au gestionnaire de la voirie la date d'achèvement du chantier afin de planifier la réception des travaux.

Le délai de garantie sera d'un an (à modifier selon décision administrative) à compter de la date de réception des travaux par le gestionnaire de la voirie sauf exception prévue à l'article 82 du règlement de voirie départementale en cas de non-réalisation de contrôle de compactage des tranchées où le délai est porté à 2 ans.

Pendant cette période, le bénéficiaire pourra être sollicité par le gestionnaire de la voirie pour procéder à des travaux de reprise si des défauts venaient à être constatés sur les travaux réalisés.

Article 3 - Sécurité et signalisation de chantier

Le bénéficiaire ou l'entreprise chargée des travaux devra signaler son chantier conformément aux dispositions du code de la route et à l'instruction interministérielle sur la signalisation routière - huitième partie « signalisation temporaire » approuvée par l'arrêté interministériel du 6 novembre 1992 modifiée par l'arrêté du 12 décembre 2018.

Les installations seront signalées, de jour comme de nuit, par les soins et à la charge du bénéficiaire ou de l'entreprise, lequel ou laquelle restera responsable des accidents pouvant survenir par défaut ou insuffisance de cette signalisation, conformément aux règlements en vigueur à la date du présent arrêté.

La présente autorisation ne dispense pas le pétitionnaire ou l'entreprise de solliciter les arrêtés de circulation nécessaires auprès du gestionnaire de voirie.

Si les travaux nécessitent un arrêté de circulation temporaire ("hors agglomération" ou "en et hors agglomération"), une demande d'arrêté devra être faite par le bénéficiaire ou l'entreprise chargée d'exécuter les travaux au minimum 2 mois avant la date de démarrage du chantier à l'agence technique territoriale du secteur.

En l'absence de réponse dans ce délai, l'arrêté ne sera pas délivré.

Si les travaux sont réalisés en agglomération, la demande d'arrêté sera adressée à la commune de Mauléon.

Article 4 - Déplacements des ouvrages

Le permissionnaire devra, toutes les fois qu'il en sera requis par l'autorité compétente, opérer le déplacement des parties de canalisations empruntant les voies publiques qui lui seront désignées.

Si ces déplacements sont motivés par la sécurité publique ou l'intérêt de la voirie, le permissionnaire prendra à sa charge la dépense correspondante.

Il pourra être notamment tenu de reporter sous trottoirs, ou accotements, les canalisations dont un élargissement de la chaussée viendrait recouvrir l'emplacement.

Article 5 - Implantation, ouverture de chantier et récolement

Des précautions particulières (état des lieux et repérage au sol) devront être prises afin de préserver les ouvrages (aqueducs transversaux) situés dans l'emprise des travaux.

Avant tout commencement des travaux, le bénéficiaire ou l'entreprise chargée d'exécuter les travaux, auront la charge de recueillir auprès des concessionnaires tous les réseaux souterrains ou toutes informations utiles sur l'emplacement de leurs conduites ou ouvrages existants (Demande de Travaux, Déclaration d'Intention de Commencement de Travaux).

La réalisation du chantier est fixée entre le 18/05/2026 et le 19/06/2026 comme précisé dans la demande.

La réalisation des travaux autorisés dans le cadre du présent arrêté ne pourra pas excéder une durée de 33 jour(s).

La conformité des travaux sera contrôlée par le gestionnaire de la voirie au terme du chantier.

Les réseaux implantés devront faire l'objet d'une remise de plans de récolement des canalisations ainsi que des schémas des ouvrages principaux exécutés sur la voie publique.

Cette communication devra intervenir dans les trois mois de la mise en service du réseau à l'adresse du signataire du présent arrêté.

Article 6 - Responsabilité

La présente autorisation est consentie pour une durée de 15 années et 1 jour.
Elle est renouvelable par tacite reconduction au terme de sa validité.

La présente autorisation est accordée pour une période allant du 19/06/2026 jusqu'au 19/06/2041 à titre précaire et révocable, et ne confère aucun droit à son titulaire : elle peut être retirée à tout moment pour des raisons de gestion de voirie sans qu'il puisse résulter, pour ce dernier, de droit à indemnité.

Article 7 - Redevances

La présente autorisation donne lieu au versement d'une redevance conformément aux décrets en vigueur et aux délibérations de l'organe délibérant. Le barème des redevances est actualisé par décision du Conseil départemental.

Article 8 - Validité de l'arrêté, remise en état des lieux

Cette autorisation est délivrée à titre personnel et ne peut être cédée.

Dans le cas où l'exécution de l'autorisation ne serait pas conforme aux prescriptions techniques définies précédemment, le bénéficiaire sera mis en demeure de remédier aux malfaçons, dans un délai au terme duquel le gestionnaire de la voirie se substituera à lui. Les frais de cette intervention seront à la charge du bénéficiaire et récupérés par la collectivité comme en matière de contributions directes.

Le droit des tiers sont et demeurent expressément réservés.

Le bénéficiaire de l'autorisation ne pourra prétendre à aucun droit à indemnité en cas de non information au Département de la cessation d'occupation du Domaine Public Départemental.

Le bénéficiaire de l'autorisation devra signaler au Département l'abandon de l'autorisation ou le changement de bénéficiaire de la présente autorisation.

Au terme de sa validité en cas de non renouvellement, son bénéficiaire sera tenu, si les circonstances l'exigent, de remettre les lieux dans leur état primitif dans le délai d'un mois à compter de la révocation ou du terme de l'autorisation.

Article 9 - Réception et conformité

La conformité des travaux sera contrôlée par le gestionnaire de voirie au terme du chantier. Le bénéficiaire de l'arrêté avertira l'Agence Technique Territoriale de la date de fin de chantier en renvoyant le formulaire de conformité ci-joint.

Article 10 - Diffusion

- Au demandeur GEREDIS
- Au représentant du demandeur : SAS JOURDAIN

Une copie de la présente autorisation sera adressée :

- Le Maire de Mauléon et Monsieur Julien AUBINEAU (DEPARTEMENT 79 – AGENCE TECHNIQUE TERRITORIALE NORD DEUX-SEVRES – PÔLE BRESSUIRAIS)

Annexes :

- Procès verbal d'état des lieux avant travaux
- Procès verbal de conformité

Fiches de remblaiement :

4-5 Tranchée sous accotement inférieur ou égal à 1m, 4-6 Tranchée sous accotement supérieur à 1m

Fait à Bressuire, le 28 avril 2026
Pour la Présidente du Conseil départemental,
Le Chef de pôle d'exploitation


Raphaël BERNARDEAU

Conformément aux dispositions de la loi n°78-17 du 6 janvier 1978 relative à l'informatique, aux fichiers et aux libertés, le bénéficiaire est informé qu'il dispose d'un droit d'accès et de rectification qu'il peut exercer, pour les informations le concernant, auprès de l'Agence Technique Territoriale de la route ci-dessus désignée.

Il est porté à la connaissance du bénéficiaire que le présent document peut faire l'objet d'un recours contentieux devant le tribunal administratif de Poitiers dans un délai de deux mois à compter de la notification.

**ETAT DES LIEUX AVANT TRAVAUX
RELATIF A L'AUTORISATION N° BR2602246PV**

**D759 du PR 54+0118 au PR 54+0121
Commune(s) : Mauléon**

Affaire suivie par : Sébastien MERCERON

Tél :

Courriel :

LA PRESIDENTE DU CONSEIL DEPARTEMENTAL,

Nom et adresse de l'occupant ou de son représentant :

GEREDIS demeurant 92 route de Riparfond 79300 BRESSUIRE représentée par
Monsieur PATRICE BERGERON

Représentant du gestionnaire de la voirie :

Qualité (Nom, Grade, Fonction) : MERCERON Sébastien : Assistant Technique GDP
Agence Technique Territoriale :

ETAT DES LIEUX :

L'OCCUPANT OU SON REPRESENTANT,

LE GESTIONNAIRE DE LA VOIRIE

**PROCES VERBAL DE CONFORMITE
RELATIF A L'AUTORISATION N° BR2602246PV**

**D759 du PR 54+0118 au PR 54+0121
Commune(s) : Mauléon**

Affaire suivie par : Sébastien MERCERON

Tél :

Courriel :

LA PRESIDENTE DU CONSEIL DEPARTEMENTAL,

Nom et adresse de l'occupant ou de son représentant :

GEREDIS demeurant 92 route de Riparfond 79300 BRESSUIRE représentée par
Monsieur PATRICE BERGERON

Déclare avoir achevé les travaux décrits dans l'arrêté n° BR2602246PV à la date du :

Représentant du gestionnaire de la voirie :

Qualité (Nom, Grade, Fonction) : MERCERON Sébastien : Assistant Technique GDP
Agence Technique Territoriale :

Visite des lieux et constatation effectuées le :

Les lieux ont été remis dans leur état primitif

Les lieux n'ont pas été remis en état

Lettre d'injonction pour remise en état des lieux adressée le :

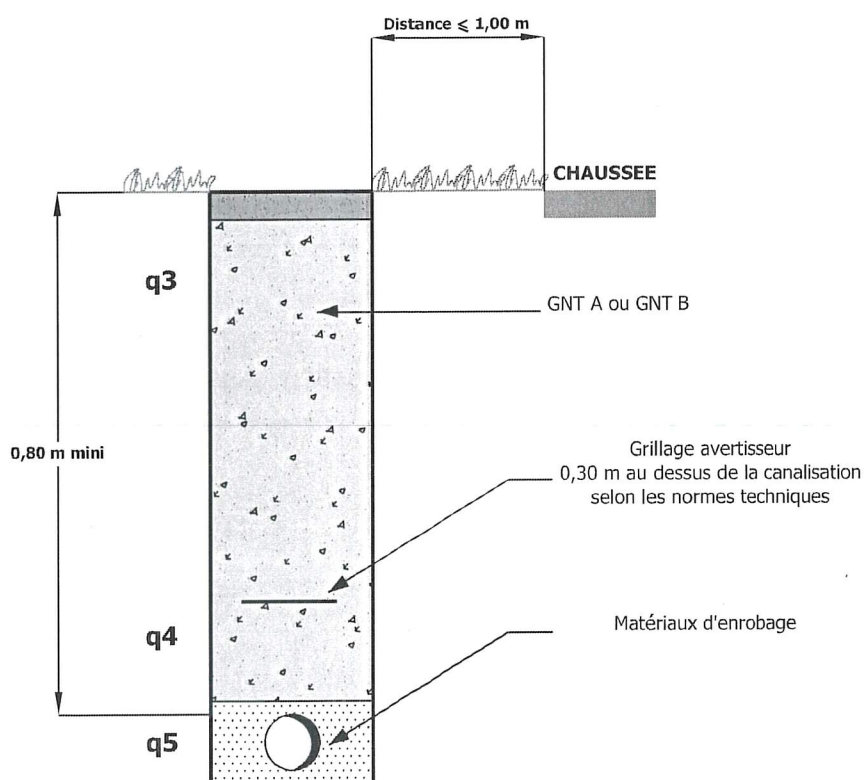
Réponse à la lettre le :

Observations ou réserves :

L'OCCUPANT OU SON REPRESENTANT,

LE GESTIONNAIRE DE LA VOIRIE

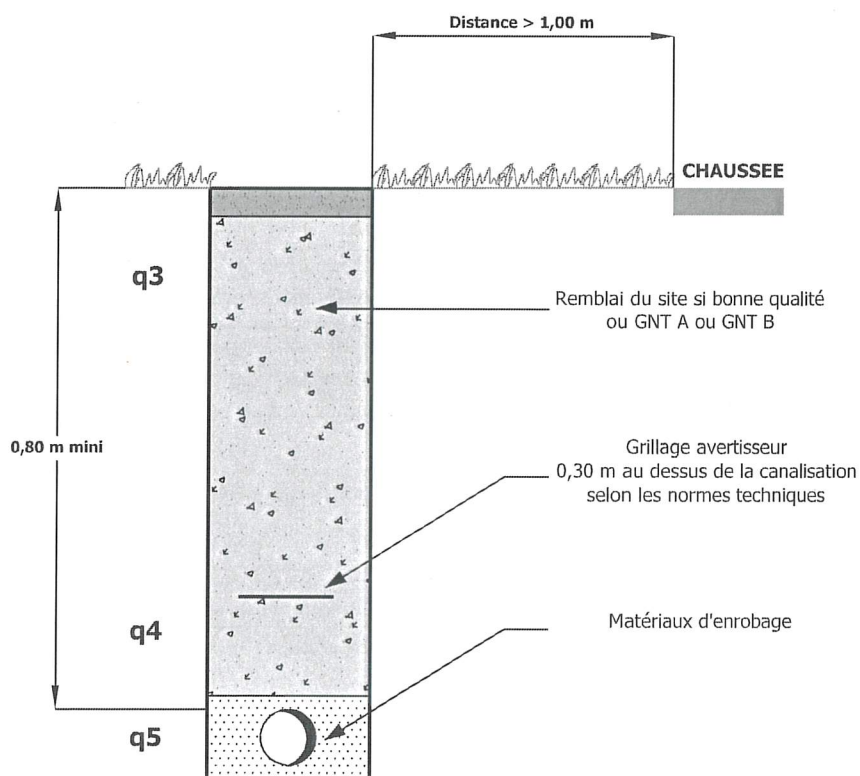
4.5 - Tranchée sous accotement - Distance bord de chaussée ≤ 1,00 m



Réfection définitive à l'identique de l'existant

qn : objectif de densification

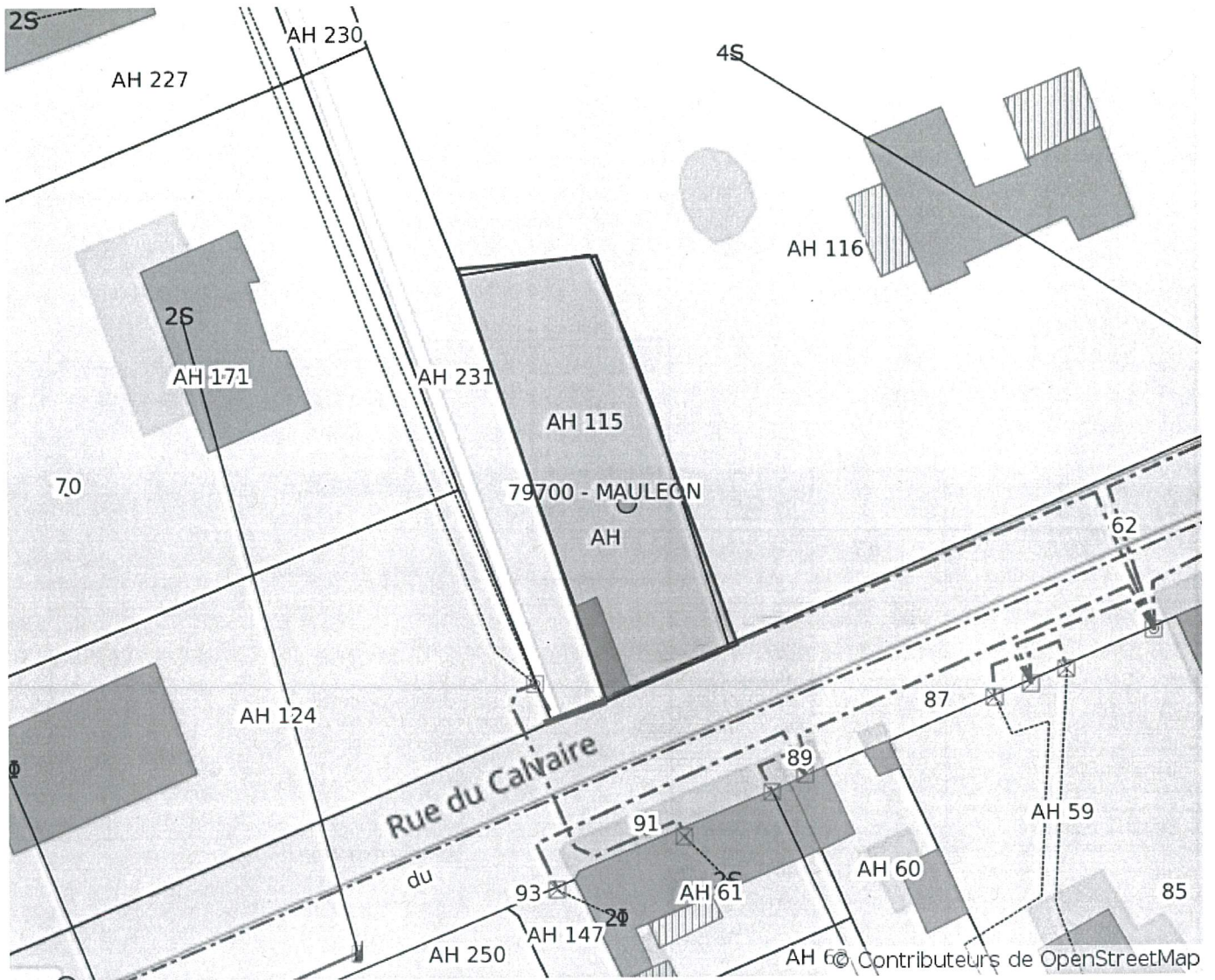
4.6 - Tranchée sous accotement - Distance bord de chaussée > 1,00 m



Réfection définitive à l'identique de l'existant

qn : objectif de densification

CARTO 26149252



Légende

Câble HTA	—— Branchement Indéterminé	□ Parcelle
--- Souterrain 15kV		
Branchement		
Séparateur de réseau	2Φ 2 fils / aérien	
Support	2S 2 fils / souterrain	
▬ Béton	2S 2 fils / mixte	
Équipement BT	4Φ 4 fils / aérien	
☒ Coffret	4S 4 fils / mixte	
☒ Grille fausse coupure		
☒ Grille repiquage		
Câble BT	□ Zone Exploitation	
..... BT - Aérien nu	□ Communes	
--- BT - Souterrain	○ Zone de communication	
Câble de branchement	○ Numéro de voirie	
..... Branchement Aérien	□ Section cadastrale	
..... Branchement Souterrain	Bâtiments	
	■ Dur	
	▨ Léger	

Commentaires

POSTE 73278 EDL 331574